



AU COEUR DE L'AFRIQUE AUSTRALE

Terre de contrastes et nature préservée, la Namibie offre mille visages. Un désert aride qui peut se targuer de posséder les plus hautes dunes du monde, un relief montagneux aux formations minérales fantaisistes, une côte sauvage qui abrite la plus grande colonie d'otaries au monde, des cascades exubérantes, le deuxième plus grand canyon de la planète, une savane avec des parcs animaliers qui n'ont rien à envier à ceux de l'Afrique de l'Est, et que dire de ces peuples premiers fascinants : les fameux Himbas dont les femmes s'enduisent de latérite, les San, derniers *bushmen* du Kalahari, et les Héréros aux tenues vestimentaires extravagantes.

Ces trois semaines vous permettront de parcourir tout le pays, de l'extrême sud à l'extrême nord, régions rarement proposées. Le circuit le plus complet du marché avec un excellent rapport qualité/prix, la convivialité en plus !

SEJOUR



**10 Novembre au 2
Décembre 2020**



23 jours



Tout inclus



12 personnes max +
guide



3400 + vol

Ce document constitue l'offre préalable légale faite aux consommateurs, conformément aux dispositions de l'article R211-4 du code du tourisme. MISE à JOUR : 12/12/2019
ANNULE ET REMPLACE TOUTE VERSION PRECEDENTE

PROGRAMME INDICATIF

J1/Mardi 10 Novembre 2020 Europe > Windhoek

Départ d'Europe, vol nocturne avec escale(s). La plupart des vols transitaient par Johannesburg, mais de plus en plus de compagnies offrent des vols directs depuis Amsterdam, Frankfurt, Doha (Qatar), Addis Ababa (Ethiopian...).



J2/Me11 Windhoek (transfert, 40 km - 1h)

Arrivée en milieu de journée selon votre vol. Installation dans une guest-house confortable tenue par des francophones, temps libre, et dîner.

 **LONDININGI Guest House: +264 61 242378 11 Winterberg Street, EROS WINDHOEK (ou similaire)**

Apéro à l'incontournable Joe's Bar si le temps le permet.

J3/J12 Windhoek > Désert du Kalahari (260 km dont 30 km de piste -3h30)

Direction le sud et les contreforts du Kalahari où vous passerez la nuit dans un campement. Mini-dunes, et déjà les premiers animaux sauvages (autruches, oryx... et peut-être des suricates, c'est leur région). Arrivée tôt au camp pour apprendre à monter les tentes et avoir le temps de marcher un peu dans les dunettes alentours. Vous aurez surtout l'occasion de faire un «bush-walk» en compagnie de San, ces fameux Bochimans qui furent les premiers à peupler l'Afrique Australe et qui ne sont aujourd'hui qu'environ 60 000, principalement dans cette région autour de Mariental, en bordure du Kalahari. Diverses activités vous seront proposées par la communauté locale, comme la reconnaissance des plantes et racines dans la brousse. Une maison reproduit leur habitat séculaire. Il faut savoir que ce peuple est en souffrance car on lui interdit de vivre comme il a toujours su le faire depuis des milliers d'années... La chasse leur est interdite, ... ce qui pour des chasseurs-cueilleurs nomades représente la fin de leur civilisation. Afin de conserver quelque peu leur savoir-faire, et retrouver un semblant de dignité en nous faisant découvrir leur culture, quelques communautés ont pris l'initiative de créer ce qu'ils appellent des «living museum». C'est tout à fait appréciable, d'autant plus qu'ils sont particulièrement charmants (et discrets), bien plus attachants que les Himbas. Vous aurez l'occasion de les soutenir en achetant de l'artisanat, principalement des bijoux à base de graines et d'œufs d'autruche.



J4/V13 Kalahari > Hobas (425 km - 5 à 6h dont 125 km de piste)

Vous continuerez votre descente vers le sud et le parc de Fish River où vous camperez à Hobas. En route, quelques visites afin de découvrir les fameux arbres-à-carquois, mais aussi Keetmanshop (musée, plus vieille église du pays...), et une plantation de dattiers et de vignes. Tentes. Piscine.



J5/S14 **Fish River Canyon** (150 km de piste – 2h30 A/R)



Vous admirerez le panorama qu'offre le plus grand canyon d'Afrique en différents lieux d'observation. Matinée promenade le long du canyon, puis l'après-midi A/R à l'extrême Sud du pays, vers la source chaude de Ai-Ais. Baignade, découverte d'une nature sauvage aux paysages à couper le souffle. Retour pour une deuxième nuit à Hobas.

J6/D15 **Hobas > Lüderitz** (400 km dont 100 de piste – 5h)



Vous reprendrez ensuite la piste vers Aus, ancien fort allemand qui fut le théâtre d'une bataille pendant la première guerre mondiale, et vous descendrez à Lüderitz, incroyable port allemand au milieu de nulle part. Passage par le point d'eau où les chevaux sauvages du désert namibien viennent s'abreuver au crépuscule. 2 nuits dans un appartement/hôtel, ou guesthouse.

J7/L16 **Lüderitz**



Arrêt à Kolmanskop, ville minière fantôme partiellement recouverte par le sable, visite du deuxième port du pays et déjeuner « poissons » sur le front de mer. L'après-midi balade le long de l'Océan, vers Diaz Point, où les Portugais qui furent les premiers Blancs à mettre le pied en Namibie, érigèrent une croix. Paysage minéral, venté, torturé, dantesque... Possibilité en option de faire une sortie en mer (dauphins, otaries...). Repas libres.



J8/Ma17 **Lüderitz > Sesriem** (465 km dont 300 de piste – 7h)



Vous emprunterez la piste souvent considérée comme la plus belle de Namibie (la 707)

afin de rejoindre Sesriem, porte d'entrée du parc de Naukluft. Vous aurez peut-être le temps (sinon le lendemain) de vous balader dans le canyon de Sesriem avant d'aller assister au coucher de soleil sur une petite dune à 40 min de marche du camp. Retour au campement. Tentes. 2 nuits dans le campement du parc. Piscine.



J9/Me18 Sesriem > Sossusvlei (130 km – 2h)



Cette journée sera probablement la plus emblématique de votre séjour. Réveil une heure et demie avant le lever du soleil afin de rejoindre au plus vite Sossusvlei et ses dunes majestueuses. La réputation mondiale de ces dunes tient à leur beauté, leurs couleurs, leurs dimensions (les plus élevées de la planète) mais aussi à ces surprenants « Vlei », des sortes de salars, d'anciens étangs asséchés et blanchis par le sel. 3 bonnes heures de balade, afin de gravir pour les plus courageux la dune la plus haute, puis retour au camp. Piscine... En fin de journée, après les grosses chaleurs, vous irez probablement assister au coucher de soleil sur la dune Elim, ou la « 45 ». (Programme et ordre comme toujours indicatif, vous verrez sur place avec le guide, en fonction de la chaleur notamment.)

J10/J19 Sesriem > Walvis Bay (315 km dont 200 de piste – 5h)

Départ vers Solitaire. Là vous prendrez le café et un apple-pie, le plus délicieux du pays. Vous continuerez vers Walvis Bay où vous dormirez



dans une guest-house très confortable. A noter que selon l'avancement des journées, votre guide pourra, ou non, faire un détour par le Moon Landscape, et vous montrera ce jour-ci ou un autre des Welwischias mirabilis, ces fameuses plantes préhistoriques ! Là encore, parmi les activités qu'il vous proposera, selon votre horaire d'arrivée, il y

aura la découverte de la baie de Walvis, qui se trouve à deux pas de l'hôtel. Des milliers de flamants roses, accessibles à moins de 10 m de distance (probablement le meilleur spot au monde d'observation de flamants roses). Dîner au restaurant à votre charge. 2 nuits dans une guest-house ou un appartement-hôtel.

J11/V20 Walvis Bay – Swakopmund (80 km A/R)



Matinée consacrée à la découverte de cette fameuse baie peuplée de flamants et de plusieurs colonies d'otaries à fourrure. En cette période de naissances, il est indispensable de les approcher de la meilleure des façons : par la mer, en kayak. Ainsi on ne les effraie pas, et on les frôle de très près (elles nagent et jouent autour des kayaks). Cette excursion est pour tous niveaux, même si vous n'avez jamais fait de kayak et que vous ne savez pas nager ! En effet excellent encadrement, bon matériel, gilet de sauvetage, et surtout aucun



courant ou vague car vous êtes à l'intérieur de la lagune. A midi vous aurez du temps libre pour visiter Swakopmund et déjeuner où bon vous semble. L'après-midi est lui aussi libre. Vous pourrez donc en profiter pour faire une excursion facultative (à vos frais) : survol en avion de la côte (paysages à couper le souffle), ou un tour en 4x4 vers Sandwich Harbour. Vous pourrez aussi

simplement flâner dans Swakopmund (remarquable musée de minéraux), ou le long des berges de la lagune, depuis l'hôtel de Walvis (flamants roses...). Nous nous occuperons de l'aspect logistique lors de cet après-midi « à la carte ». (Moon Landscape est une excursion qui se fera probablement le lendemain en partant vers le Spitzkoppe, mais si personne n'est intéressé par l'excursion en avion ou en 4x4, elle pourra alors aussi se faire cet après-midi-là. Ce sera à l'appréciation de votre guide.) Dîner libre car vous aurez peu d'occasions de faire vos propres expériences culinaires...



J12/S21 Walvis Bay ➔ Spitzkoppe (200 km – 3h)

Court transfert (100 km) le matin vers le Spitzkoppe où vous pourrez faire une assez grande marche à l'intérieur de cette petite réserve aux formations minérales fantasmagoriques. Coucher de soleil prodigieux dans cet univers minéral hors du commun. A noter, campement basique, douche non garantie.

J13/D22 Spitzkoppe > Massif du

Brandberg (200 km de piste – 3h30) 

Vous rejoindrez le célèbre massif du Brandberg, plus haut massif namibien qui dévoile

des milliers de peintures rupestres. Court transfert qui permet une balade dans les koppjes qui longent l'Ugab en fin de matinée. Vous découvrirez la végétation endémique et la peinture de la Dame Blanche. Continuation en direction de Twyfelfontein et nuit au campement Madisa.

J14/L23 Twyfelfontein (100 km de piste)

Vous poursuivez sur les pistes du Nord à visiter la région sauvage du Damaraland. Balade pour découvrir le site des gravures rupestres de Twyfelfontein d'origine bushmen (comme le peuple San actuel). Observation sur le chemin d'orgues basaltiques et d'un site de bois pétrifié... Halte au très intéressant « Living Museum » de l'ethnie Damara. Démonstrations, danses... Camping.

J15/Ma24 Twyfelfontein > Sesfontein (Khowarib) – (200 km - 3 à 4h de piste)

Piste en direction du Nord. Nuit dans un très joli lodge vers Sesfontein (Khowarib ou le Fort de Seisfontein). Vous devriez avoir un peu de temps pour en profiter dans l'après-midi. Vous passerez dans la région où se situe les derniers éléphants du désert (une sous-espèce d'une trentaine 'd'individus'). Ces pachydermes vivent hors parc, et sont très rarement accessibles. Journée « cool » avant la longue route du lendemain.

J16/Me25 Khowarib > Chutes d'Epupa (350 km de piste – 5h30 à 6h)

Piste en direction Opuwo, la « métropole du nord » où toutes les communautés indigènes viennent faire leur marché. Continuation aux confins du pays, dans le Kaokoland, jusqu'à la rivière Kunene qui marque la frontière avec l'Angola. Camping très agréable devant la rivière et les chutes d'Epupa qui s'étalent sur 800 m, au milieu de baobabs majestueux... Ces chutes sont parmi les plus belles de la planète, grâce notamment à leur cadre sauvage, aux couleurs et à l'harmonie qui se dégage de



l'ensemble du paysage. Un Must.. Plusieurs observations possibles (notamment au coucher du soleil, immanquable) car votre tente est à 5 min à pied des chutes. Balade possible le long du fleuve pour admirer les nombreux oiseaux et tenter d'observer les crocodiles et les singes grivets. Camping 2 nuits.



J17/J26 Chutes d'Epupa - Pays Himba

Vous découvrirez dans la matinée la fascinante ethnie Himba qui vit toujours avec ses coutumes ancestrales. Quelques heures d'une rencontre que l'on essaiera de rendre qualitative si vous y contribuez ! En effet il est impératif de ne pas faire de photo la première heure afin d'engager un partage, des échanges. Vous pourrez ensuite immortaliser ces moments mémorables.

Balade l'après-midi le long de la rivière, possibilité de faire du kayak... Temps libre.

Profitez d'un dernier coucher de soleil sur les chutes...

J18/V27 Epupa > Opuwo > Ondangwa (près de l'entrée Est du parc d'Etosha -Namutoni) – (450 km dont 180 de piste – 6h)

Journée de transition, avec 3 heures de pistes pour Opuwo, puis du goudron jusqu'aux abords de Namutoni. Pause déjeuner dans un restaurant d'Opuwo, pendant que votre staff fera les courses. Nuit dans un hôtel à 1h du Parc environ.



J19/S28 Etosha – Namutoni (100 km + safari)

Entrée dans le parc via Namutoni le matin et safari dans cette zone du parc. 1 nuit dans le camping de cet ancien fort allemand très joli. Piscine.

J20/D29 Parc d'Etosha – Namutoni > Okaukuejo

Continuation du safari en rentrant tranquillement vers le Sud-Ouest. Dernière nuit en camping. Point d'eau éclairé la nuit. Halali

est le camp du parc le moins fréquenté, il est donc agréable d'y séjourner, y compris sous tente.

J21/L30 Parc d'Etosha – Okaukuejo > Otjiwarongo

(safari + 2h de goudron)



Continuation du safari le matin puis en fin d'après-

midi direction le Sud et la ville étape de Otjiwarongo.

Dernière soirée dans un hôtel très confortable tenu par un français. Excellent dîner au restaurant du lodge.



J22/ Mardi 1^{er} Décembre Otjiwarongo > Windhoek (300 km – 3h de goudron)

Retour vers la capitale, directement à l'aéroport (la plupart des vols partent en début d'après-midi). Stop éventuel à Okahandja, où se concentre le plus d'artisanat du pays. Derniers achats (si le temps le permet). Vol nocturne....



J23/Mercredi 2 Décembre Arrivée en Europe

CONDITIONS

De 4 à 12 participants.

Cette aventure se veut avant tout conviviale.

Vous disposerez d'une équipe expérimentée composée selon la taille du groupe d'un accompagnateur/chauffeur Autentika (si 4 pax), ou d'un chauffeur/guide anglophone/francophone et d'un accompagnateur/chauffeur Autentika avec deux 4x4 équipés safari (tente sur le toit). Si vous êtes plus que 8, il est possible que nous prenions un camion safari avec chauffeur, guide local et accompagnateur.

Lors des campings, et à midi, les repas sont préparés par l'équipe, l'apéro et les vins sont compris.

Une partie des nuits se feront en camping (60%). Nous disposons d'un bon équipement : les tentes sont spacieuses, et nous vous fournirons un matelas et un sac de couchage (si tente sur le toit).

Vous passerez 2 nuits dans l'avion, 20 nuits sur place, dont 8 en « dur », que ce soit en lodge, ou guesthouse/hôtel ou appartement-hôtel basique.

Cette formule est intéressante car généralement sont proposés soit des circuits comforts en lodge, donc très chers, et courts, soit des itinéraires + longs à prix abordables mais tout (ou presque) en camping. Le résultat est pesant et diminue le plaisir général. En faisant du moitié/moitié, et en ménageant quelques étapes à faible trajet kilométrique, nous prenons soin de vous garantir un voyage plaisant et équilibré.

Vous camperez toujours dans des zones aménagées avec douches (souvent chaudes) et sanitaires. Un confort minimal sera donc assuré. Par rapport à du camping traditionnel, on pourrait même parler de confort maximal...

Quelques restaurants sont prévus, notamment les soirs dans les lodges, ainsi que du temps libre. Généralement pique-nique à midi (salades, fruits, café...) et barbecue le soir autour d'un feu ... avec de très bonnes grillades à base de gibier : zèbre, kudu, oryx, élan du Cap (selon possibilité d'achat)... Le tout arrosé de bons vins d'Afrique du Sud... En Namibie, il est régulièrement possible de s'approvisionner en produits frais, et le véhicule dispose d'un frigo, la nourriture en camping est donc très variée.

Lors de ces soirées 'nature' la participation de tous sera appréciée. Une aide pour mettre la table, faire la vaisselle, débarrasser, si elle est partagée ne sera lourde pour personne, et source de bonne humeur, de convivialité...

Dans les étapes citadines, nous préférons vous laisser libres d'opter pour les restaurants de votre choix, ce qui vous permettra de faire vos propres expériences, et de faire des « break » bénéfiques.

Un camion-safari où vous pourrez tous être ensemble si groupe supérieur à 8 personnes. Sinon des 4x4 avec véhicule sur le toit. L'itinéraire frôlera les 6000 km, dont 60% sur des pistes. A noter que le réseau est dans son ensemble bien entretenu, les pistes sont larges et « damées » régulièrement permettant des vitesses d'environ 80 km/h... Cependant vous ne serez pas à l'abri de passer par un tronçon en « tolle ondulée » si la « racleuse » n'est pas passé récemment.

Niveau sportif : quelques randonnées ne dépassant pas 3h. Il faut savoir qu'aucune marche n'est obligatoire, ce circuit est ouvert à tous, quel que soit votre niveau de marche.

Il fera chaud, voire très chaud, avec une ou deux pluies possibles. Cependant la chaleur est très acceptable car sèche. Pas de moustiques, les nuits resteront relativement fraîches, les conditions sont donc très agréables. Pas de vaccin obligatoire ni de visa requis pour les européens.






NOS POINTS FORTS

- L'itinéraire de loin le plus complet du marché, allant de Fish River Canyon à Epupa Falls, le tout à un excellent rapport qualité/prix, incluant toutes les dépenses (hormis quelques repas), y compris vins et apéros !
- Une formule unique alliant confort (8 nuits en lodge/hôtel + restaurants) et économie (12 nuits en camping) et équilibre dans les temps de trajet (4 étapes où vous serez 2 nuits d'affilées, et quelques demi-journées de repos) ;
- La convivialité d'un petit groupe limité à 12 ;
- Un circuit bien rôdé que nous reconduisons pour la neuvième année consécutive... Chaque année nous apportons de petites adaptations/améliorations.
- Le professionnalisme de notre staff. Encadrement francophone de 2 personnes permettant d'assurer la logistique, le guidage et la préparation des repas ainsi qu'une aide à l'installation des tentes.
- Les dunes de Namibie sont féeriques, mais seulement accessibles officiellement via Sesriem. 2 nuits sur place vous permettront d'en profiter davantage ;
- Rencontres qualitatives avec les populations locales, qu'elles soient « typées » comme les Himbas, mais aussi les Damara et le peuple San (très peu proposé) ;
- Traditionnellement les voyageurs proposent l'observation des otaries à Cape Cross, derrière une balustrade. Nous avons choisi une approche bien plus « interactive », en kayak de mer !

TARIF

24 Jours : 3400 € + vol A/R

Ce prix comprend

-  Toute la logistique, en 4X4/camion « safari » avec chauffeur (ou 4x4 si petit groupe)
-  Tous les repas à partir du dîner du J2 et jusqu'au petit-déjeuner du J22 (certains peuvent être pris au restaurant mais généralement les repas seront préparés par votre guide-cuisinier) sauf ceux des temps libres
-  L'hébergement (8 nuits en « dur » dans les villes et à certaines étapes pour se « requinquer », et 12 en campements (tentes, matelas et sac de couchage fournis) aménagés (douches, sanitaires...)
-  La plupart des boissons. Eau minérale à disposition. En camping, apéros, bières et vins sud-africains sont inclus. Le guide se réservera le droit de limiter la consommation en cas d'abus.
-  Un accompagnateur Autentika français connaissant bien la zone, et sachant conduire et cuisiner et/ou un guide local suivant le nombre de participant.



Toutes les entrées des parcs, et autres excursions, y compris les activités chez le peuple San, le Living Museum des Damaras, les cadeaux chez les Himbas, et le kayak de mer.

Ce prix ne comprend pas



Le vol international compris entre 600 et 700 €



Repas ou boissons lors de vos temps libres dans les villes : Windhoek (le dernier jour où vous reprendrez l'avion est libre), Walvis Bay / Swakopmund (1 déjeuner + 2 dîners) ainsi que Lüderitz (1 déjeuner + 2 dîners) et Opuwo (midi). Donc 7 repas (voire plus selon vos horaires d'avion aller et retour) non compris. On peut manger pour 5 à 20 € par repas.



Pourboires éventuels au guide et au chauffeur le cas échéant. Les dépenses personnelles : l'artisanat est très riche et peut représenter un vrai budget



L'assurance multirisques optionnelle + frais de dossier à 80 €



Les frais de dossier seuls (si pas de multirisques) 40 €



AUTENTIKA -21 rue Mulsant 42300 ROANNE – axel@autentika.fr – 09.52.62.43.23 – www.autentika.fr

Siret : 818 398 588 000 25 / N° TVA FR76 818 398 588 / N° Agrément tourisme : IM042160004