



# CANADA

## DECOUVERTE DE L'EST CANADIEN DE MONTREAL A TERRE NEUVE

Partez à la découverte de l'est Canadien ! Vous commencerez par la visite d'une des plus grandes villes francophones de la planète : Montréal. Mais aussi de sa petite sœur : Québec, ville historique au charme fou. Puis vous arpenterez les différents parcs : Mauricie, Gaspésie, Forillon, Gros Morne... des paysages à couper le souffle vous y attendent ! A travers différentes régions, toutes aussi belles les unes que les autres : Québec, Nouveau-Brunswick, Nouvelle-Ecosse et Terre-Neuve ! Enfin, pour finir le circuit en beauté, vous aurez la chance d'être en « France » mais en Amérique du Nord à Saint-Pierre et Miquelon !

### SEJOUR



**Du Mardi 7 Septembre  
au Vendredi 1<sup>er</sup>  
Octobre 2021**



25 jours



Tout inclus



De 6 à 12 personnes



**3800 € + vol**

Ce document constitue l'offre préalable légale faite aux consommateurs, conformément aux dispositions de l'article R211-4 du code du tourisme. MISE à JOUR : 10/08/2020

ANNULE ET REMPLACE TOUTE VERSION PRECEDENTE

# PROGRAMME

## **J1/Mardi 7 Septembre 2021 FRANCE > MONTREAL**

Départ de votre aéroport de prédilection.

Envol vers le Canada et la ville de Montréal, de nombreux vols directs avec la compagnie Air Canada. Départ le matin de France, arrivée le jour même aux alentours de 12h.

Accueil par votre guide Autentika.

Fin de journée libre, repos et installation à l'hôtel.

## **J2/Me8 MONTREAL**

Journée libre pour découvrir la très belle ville de Montréal : le parc du Mont Royal, le « poumon de la ville », les rues très animées de Crescent et Sainte-Catherine, les musées, le vieux port, le quai de l'horloge, le vieux Montréal, la ville souterraine... Déjeuner libre.



## **J3/J9 MONTREAL > PARC NATIONAL DE LA MAURICIE (2h45 – 200 km)**

Direction les autres quartiers de Montréal : le quartier chinois, les squares, l'île Sainte-Hélène, le parc Jean Drapeau...

Dans l'après-midi, vous prendrez la route pour vous rendre au parc National de la Mauricie. Nuit aux abords du parc.

## **J4/V10 PARC NATIONAL DE LA MAURICIE**

Journée consacrée à la découverte de ce parc ! Vous partirez pour une belle randonnée dans les sentiers du parc, ou encore en canot sur le lac... le parc compte plus de 150 lacs aux dimensions variées ! Possibilité de baignade pour les plus courageux, dans de très belles cascades ! Deuxième nuit au parc.



## **J5/S11 PARC NATIONAL DE LA MAURICIE > QUEBEC (160 km – 2h)**

Fin des balades dans la matinée. Après le déjeuner, route en direction de Québec City ! Découverte de cette magnifique ville, capitale politique de la belle province, un véritable petit bijou historique ! Nuit en centre-ville.

## **J6/D12 QUEBEC**

La ville de Québec est le berceau de la civilisation française en Amérique du Nord ! C'est également un port maritime et un centre économique et culturel. Le centre historique de





Québec est d'ailleurs classé au Patrimoine mondial de l'Unesco. Balade dans le centre, la vieille ville ect... Déjeuner libre. Deuxième nuit à Québec.

**J7/L13                    QUÉBEC >  
LAC ST JEAN**

En route vers les chutes Montmorency ! D'une hauteur de 83 mètres de haut, dépassant largement les

Chutes du Niagara de 30m, elle est la plus haute du Québec. Elle se trouve à l'embouchure

de la rivière Montmorency et du fleuve Saint-Laurent et peut se visiter en toutes saisons. Elle est d'ailleurs connue pour sa grande «vague ou pain de sucre... de glace» qui gèle en hiver et sur lequel il est possible de faire de l'escalade.

Puis, vous partirez en direction du Lac St Jean. Longtemps, cette région isolée, découverte par Jacques Cartier, vécut du seul commerce des fourrures. Autour du lac Saint-Jean, grand comme une mer intérieure, de nombreuses curiosités touristiques sont à découvrir :

réserve amérindienne, jolies maisons en bois et même un village fantôme ! Nuit aux abords du lac.



**J8/Ma14                LAC    SAINT  
JEAN   >   SAGUENAY   >  
TADOUSSAC** (190km – 2h)

Journée de balade vers le lac et le fjord du Saguenay. Vous profiterez d'une expérience unique ! Le Québec est l'un des meilleurs endroits pour observer les baleines dans leur habitat naturel. Il y a 13 espèces de cétacés, dont la baleine bleue, le plus gros animal sur Terre. Diverses activités seront possibles : kayak de mer, zodiac, gros bateaux... Nuit à Tadoussac.



**J9/Me15   TADOUSSAC > TROIS PISTOLES > PARC GASPESIE** (Ferry + 240 km – 3h)

Départ en Ferry d'un petit port au nord de Tadoussac : *Les Escoumins*. Nous traverserons le Fleuve St Laurent. Arrivée à Trois Pistoles, route vers le parc de la Gaspésie. Demi-journée de randonnée dans ce fabuleux parc ! Le sentier le plus particulier est celui du

Mont Jacques-Cartier, car là-haut, c'est un climat qui s'approche de celui du Grand Nord et d'ailleurs, vous aurez peut-être la chance de voir des caribous s'alimenter sur le sommet. Pour les moins sportifs d'autres balades sont possibles. Par exemple la randonnée du Lac aux Américains : un décor de carte postale à couper le souffle vous attend après une balade de moins de 30 minutes. Nuit aux abords du parc.

### **J10/J16      PARC GASPESIE > PARC FORILLON (200km – 2h30)**

Fin des balades et des randos. Puis nous reprendrons la route direction « La Pointe », comme si Dame Nature y avait mis tout son dynamisme ! Cette région affiche les paysages saisissants et grandioses de la Gaspésie ! Arrêt à l'incontournable parc Forillon, là où les montagnes se jettent d'une façon brutale dans l'océan Atlantique ! Les paysages côtiers sont spectaculaires.

### **J11/V17      PARC FORILLON > PERCE (100 km – 1h20)**

Fin des visites pour profiter du parc ! En chemin, arrêt à Gaspé. C'est à Gaspé qu'est associé le début du pays et de l'histoire occidentale en Amérique du Nord. La croix qu'y planta Jacques Cartier en 1534 lui a valu le titre de berceau du Canada.

Étendue sur 1 447 km<sup>2</sup> de superficie, la ville de Gaspé regroupe 17 villages côtiers. Protégée par les montagnes, la baie de Gaspé est un abri naturel, et d'imposants bateaux de croisière viennent de partout l'admirer. Puis continuation vers le fameux rocher Percé, sculpté par le temps et la mer, à l'extrémité de la péninsule gaspésienne. Site exceptionnel attirant visiteurs et artistes depuis les années 30, le magnétisme de Percé est indéniable. Son paysage unique, sa vie culturelle animée, son cadre enchanteur attirent les voyageurs de partout. Installation pour deux nuits.



### **J12/S18      PERCE**

Découverte de Percé et de ses alentours. Parc national de l'Île-Bonaventure-et-du-Rocher-Percé, sorties en mer (baleines, phoques, oiseaux, pêche, kayak, plongée...), géoparc mondial UNESCO de Percé (sentiers pédestres, belvédères spectaculaires, plateforme suspendue, tyrolienne, espace de jeux, pavillon multimédia...), circuit historique, puis tournée des ateliers et des galeries.





**J13/D19 PERCE > CARAQUET** (400 km – 5h)

Route Petite ville chaleureuse et accueillante, résolument acadienne et maritime, baignée par une des plus belles baies du monde, Caraquet a un charme indéniable, une vie culturelle et artistique vibrante, ainsi qu'une cuisine régionale savoureuse. Nuit à Caraquet.

**J14/L20 CARAQUET > NEW GLASGOW** (465 km – 4H45)

**Nous continuerons notre périple pour rejoindre la Nouvelle-Ecosse. En chemin, arrêt à Miramichi.** Située en bordure d'une rivière à saumon de renommée



internationale, la ville de Miramichi vous réserve des possibilités d'expériences culturelles qui vous ouvriront les portes du patrimoine de la région et de ses habitants. Si vous vous êtes déjà mesuré au puissant saumon de l'Atlantique, vous savez que les histoires de pêche sont strictement vraies ! Quant aux histoires de fantômes, aux légendes de bûcherons et au folklore local – tout dépend de votre imagination ! À Miramichi, l'art du conte est profondément enraciné. Continuation vers New-Glasgow où nous passerons la

nuit. La Nouvelle-Écosse, jadis la terre des Acadiens, est un peu le "bout du monde" maritime du Canada. Cette magnifique province - une île en fait - offre de grands espaces, une côte découpée, des falaises, de belles forêts et des paysages à couper le souffle

**J15/Ma21 NEW GLASGOW > NORTH SYDNEY > PORT AUX BASQUES** (230 km + ferry)

Journée de transition. Route vers North Sydney où nous prendrons un ferry pour rejoindre Terre-Neuve et Port-aux-Basques. Départ à 11h45. Arrivée à 23h45 à Terre-Neuve. Nuit à l'hôtel.



**J16/Me22 PORT AUX BASQUES > PARC NATIONAL DU GROS MORNE** (300 km – 3h)

Le parc national du Gros-Morne est un véritable joyau qui vaut, à lui seul, le déplacement dans la province. La diversité de sa faune, sa géologie exceptionnelle et ses paysages grandioses lui valent de figurer sur la liste du patrimoine mondial de l'UNESCO. Amateurs de randonnées et de



plein air, le paradis existe, et il se nomme parc national du Gros-Morne ! De nombreux sentiers sillonnent le parc et offrent une diversité remarquable de paysages : montagnes et falaises, hauts plateaux et vallées fluviales verdoyantes, forêts, cascades et autres merveilles de la nature façonnées à travers les siècles. Le parc abrite une faune abondante, vous aurez peut-être la chance d'observer des caribous des bois et des orignaux ! Nous emprunterons la route 431 qui relie les villages de Woody Point et de Trout River, vous aurez tout un spectacle ! La route scénique sépare des décors contrastés : d'un côté de la route, un vert éclatant, de l'autre, la couleur orangée des Tablelands. Nuit aux abords du parc.

### **J17/Jeudi 23 PARC NATIONAL DU GROS MORNE > TWILLINGATE (390 km – 4h)**

Nous prendrons la route vers le nord-ouest et la ville de Twillingate. Bienvenue dans la capitale mondiale des icebergs ! Cette petite ville colorée au charme maritime est idéalement située sur le « couloir des icebergs » et sur la route de migration des baleines. C'est une étape incontournable pour qui rêve de voir ces géants de glace dériver tranquillement... C'est aussi un lieu privilégié pour les activités de plein air telles que la randonnée pédestre avec les sentiers du littoral rocheux, les excursions en kayak, ou le farniente sur la plage. (**Note** : La haute saison pour les icebergs se terminant fin août, nous effectuerons une croisière pour observer les icebergs si les conditions le permettent...). Nuit à Twillingate.



### **J18/V24 TWILLINGATE > FORTUNE > MIQUELON (500 km – 5h30)**

Route vers le sud de l'île et le petit port de Fortune. Selon les horaires de bateau, nous nous rendrons sur l'île de Miquelon ! Nuit sur l'île.

### **J19/S25 SAINT-PIERRE-ET-MIQUELON**

Visite de Saint-Pierre et Miquelon. L'archipel comprend Saint-Pierre, Miquelon-Langlade, l'île aux Marins et une poignée d'îlots inhabités. Ici, le paysage est nordique, la langue est française, les fêtes sont basques, les timbres sont réputés, le dépaysement est assuré. Ses 6.000 habitants sont des descendants de Normands, bretons, acadiens et basques venus à l'époque fructueuse de la pêche à la morue. Déjeuner libre.



### **J20/D26 SAINT-PIERRE ET MIQUELON**

Visite des îles et dernière nuit en « France » !

### **J21/L27 SAINT-PIERRE-ET-MIQUELON > FORTUNE > ST JOHN'S (360 km – 4h)**

Nous reprendrons le ferry direction Fortune. Puis route vers St John's capitale de Terre Neuve ! Installation pour 3 nuits à l'hôtel.



## **J22/Ma28 ST JOHN'S**

Capitale de la province de Terre-Neuve & Labrador, St-John's ou St-Jean (en français) est une ville décontractée qui prend place dans un havre naturel ! La métropole du bout du continent est une ville festive où il fait bon vivre, avec ses restaurants de qualité, ses rues colorées et ses habitants si accueillants. La ville abrite des sites touristiques à ne pas manquer ! Découverte de Signall Hill et de la tour Cabot, puis du village de Quidi Vidi, un très mignon village de pêcheurs.

## **J23/Me29 ST JOHN'S**

Découverte de la réserve écologique de Witless Bay, composée d'une zone de 30 km<sup>2</sup> autour de 4 petites îles. On y retrouve la plus grande colonie de macareux moines de l'Atlantique en Amérique du Nord avec près de 260 000 couples qui nichent sur les îles pour s'y reproduire durant la belle saison. Le macareux, puffin en anglais, est l'emblème de la province. Dernière nuit canadienne.



## **J24/Jeudi 30 ST JOHN'S > PARIS**

Vol retour vers la France ce matin.

## **J25/Vendredi 1<sup>er</sup> Octobre Arrivée chez vous.**











## NOS POINTS FORTS

- Un programme bien rythmé et un excellent rapport qualité/prix !
- Un circuit d'exception pour les amoureux de la nature avec de nombreuses balades et randonnées dans les Parcs Nationaux !
- La découverte de régions méconnues et hors des sentiers battus : Nouveau Brunswick, Terre-Neuve et Saint-Pierre & Miquelon.
- La convivialité et les rencontres avec un peuple accueillant et chaleureux ! Ce n'est pas un mythe, les Québécois sont vraiment gentils et drôles.
- Itinéraire exclusif sans équivalent par sa longueur et son contenu.





## TARIF

**25 jours : 3800 € + vol (~ 600 €)**

### Ce prix comprend

-  Les transports en minibus privé conduit par l'accompagnatrice
-  Les repas
-  L'hébergement en hôtel, auberge de jeunesse, maison... Chambre à partager.
-  Encadrement par un accompagnateur Autentika.
-  Les différents ferries (Les Escoumins > 3 Pistoles – Sydney > Port-aux-Basques – Fortune > Saint-Pierre & Miquelon)
-  L'excursion en bateau pour observer les baleines à Tadoussac
-  Une activité nautique à Twillingate
-  Les frais de visa canadien

### Ce prix ne comprend pas

-  Le vol international – dès 600 €
-  Les repas libres (5 repas : J1, J2, J6, J19, J24)
-  Les boissons
-  Les dépenses personnelles, les pourboires





L'assurance multirisques optionnelle et complémentaire à 90 €



Les frais de dossier 40 € (offerts si vous souscrivez à l'assurance)

## NOS CONDITIONS

Ce circuit ne présente pas de difficulté technique particulière. Cependant, il est important d'être en bonne forme physiquement ! En effet, les journées seront denses (route, balades...) et nous changerons d'hébergements quasiment chaque jour !

Nous comptons sur votre aide et votre participation (chargement et déchargement des valises, préparation des repas...). Les hébergements seront en « dur » mais assez modestes, en guest-houses, back-packers (auberges de jeunesse), gîtes ; et en chambres multiples.



Ce circuit a été conçu par Justine qui a déjà été au Québec, et qui devrait accompagner ce voyage.

Les repas seront pris ensemble (sauf 5 repas libres). Petit-déjeuner à l'hôtel, dans des cafés ou encore préparés par l'accompagnateur si le logement le permet. Les déjeuners se feront sous forme de « pique-nique », l'accompagnatrice préparera des salades, sandwichs, tartines etc... Dîner au restaurant ou dans les hébergements lorsque nous logerons dans des maisons avec cuisine à disposition.

**A noter** : Nous assurerons le départ de ce circuit dès 6 participants !

L'itinéraire peut être modifiable en fonction de la météo, parfois capricieuse. Notamment sur l'île de Saint-Pierre et Miquelon et les autres jours où nous prendrons des ferries. Nous comptons donc sur votre tolérance à l'égard des changements de dernières minutes indépendant de notre volonté.

SAS **AUTENTIKA** -21 rue Mulsant 42300 ROANNE – [axel@autentika.fr](mailto:axel@autentika.fr) – 09.52.62.43.23 – [www.autentika.fr](http://www.autentika.fr)

Siret : 818 398 588 000 25 / N° TVA FR76 818 398 588 / N° Agrément tourisme : IM042160004