



AU COEUR DE L'AFRIQUE AUSTRALE

Terre de contrastes et nature préservée, la Namibie offre mille visages. Un désert aride qui peut se targuer de posséder les plus hautes dunes du monde, un relief montagneux aux formations minérales fantaisistes, une côte sauvage qui abrite la plus grande colonie d'otaries au monde, des cascades exubérantes, une savane avec des parcs animaliers qui n'ont rien à envier à ceux de l'Afrique de l'Est, et que dire de ces peuples premiers fascinants : les fameux Himbas dont les femmes s'enduisent de latérite, les San, derniers *bushmen* du Kalahari, et les Héréros aux tenues vestimentaires extravagantes.

Ces trois semaines vous permettront de parcourir tout le pays, de l'extrême Nord au grand Sud, régions rarement proposées. Le circuit le plus complet du marché avec un excellent rapport qualité/prix, la convivialité en plus !

Un pays sûr, accueillant, coloré et structuré, où il fait bon vivre !

CIRCUIT Aventure 4x4



**13 Novembre au 3
Décembre 2020**



21 jours



Tout inclus



11 personnes max +
guide



2700 + vol

Ce document constitue l'offre préalable légale faite aux consommateurs, conformément aux dispositions de l'article R211-4 du code du tourisme. MISE à JOUR : 25/10/2020
ANNULE ET REMPLACE TOUTE VERSION PRECEDENTE

PROGRAMME INDICATIF


J1/Vendredi 13 Novembre 2020 Europe > Windhoek

Départ de Paris CDG avec Ethiopian à 21H15, vol nocturne avec une escale rapide à Addis Abbaba. Il est possible de prendre un autre vol, mais je vous conseille celui-ci, qui est rapide, et que l'accompagnateur prendra aussi.



J2/S14 Windhoek (transfert, 40 km – 1h)

Arrivée en milieu de journée selon votre vol. Installation dans une guest-house confortable tenue par des francophones, temps libre, et dîner.

 **LONDININGI Guest House: +264 61 242378 11 Winterberg Street, EROS WINDHOEK (ou similaire)**

Apéro à l'incontournable Joe's Bar si le temps le permet.


J3/D15 Windhoek > Otjiwarongo > Okaukuejo (450 km – 5h de goudron + 2h de safari)

Direction plein Nord vers Okahandja, où se concentre le plus d'artisanat du pays, puis Otjiwarongo. Bonne route goudronnée. Déjeuner au restaurant.


Arrivée dans l'après-midi au parc d'Etosha. Nuit à Okaukuejo, le principal camp à l'intérieur du parc. Intéressant point d'eau éclairé en plein milieu du campement vers lequel vous pourrez aller à tout moment de la nuit observer la ronde des animaux.

J4/L16 Okaukuejo > Halali (100 km – safari)



Continuation du safari en partant  tranquillement vers l'Est. Etape à Halali qui est le camp du parc le moins fréquenté, il est donc agréable d'y séjourner, y compris sous tente. Point d'eau éclairé la nuit.

J5/Ma17 Halali > Namutoni (100 km de safari)

Poursuite du safari dans le parc via Namutoni. Une nuit dans le camping de cet ancien fort allemand très joli. Piscine. 



J6/Me18 Namutoni > Ongwediva (180 km – 2h + safari)


Journée de transition qui commencera par un safari matinal, puis nous sortirons du parc après la pause déjeuner pour nous diriger vers le Nord-Ouest et la ville de Ongwediva, ville étape. Dîner et nuit sur place en hôtel.

J7/J19 Ongwediva > Ruacana (200 km – 3h)

Découverte des confins du pays, le Kaokoland, qui avec la rivière Kunene marque la frontière avec l'Angola. Camping ou lodge très agréable devant la rivière où nous aurons l'après-midi pour nous adonner à des activités telles que le canoé, le rafting, ou

simplement la marche et le farniente... Paysages luxuriant, singes, crocodiles, oiseaux...

J8/V20 Ruacana > Chutes d'Epupa (200 km – 6h)

Peu  de kilomètres mais la pire piste de notre séjour, où nous roulerons au pas. Mais quels paysages !!!


Nous remonterons ainsi la rivière jusqu'au chutes d'Epupa qui s'étalent sur 800 m, au milieu de baobabs majestueux... Ces chutes sont parmi les plus belles de la planète, grâce notamment à leur cadre sauvage, aux couleurs et à l'harmonie qui se dégage de l'ensemble du paysage. Un Must..

Plusieurs observations possibles (notamment au coucher du soleil, immanquable) car votre tente est à 5 min à pied des chutes. Balade possible le long du fleuve pour admirer les nombreux oiseaux et tenter d'observer les crocodiles et les singes grivets. Camping 2 nuits.



J9/S21 Chutes d'Epupa - Pays Himba




 Vous découvrirez dans la matinée la fascinante ethnie Himba qui vit toujours avec ses coutumes ancestrales. Quelques heures d'une rencontre que l'on essaiera de rendre qualitative si vous y contribuez ! En effet il est impératif de ne pas faire de photo la première heure afin d'engager un partage, des échanges. Vous pourrez ensuite immortaliser ces moments mémorables.

Balade l'après-midi le long de la rivière... Temps libre. Profitez

d'un dernier coucher de soleil sur les chutes...

J10/D22 Epupa Falls > Opuwo > Warmquelle/Khowarib (325 km – 5h)

Cap au Sud, avec de la piste vers Opuwo, la « métropole du nord » où toutes les communautés indigènes viennent faire leur marché. Encore 2 heures de pistes et nous camperons en pays Herero près d'une mini cascade. (ou nuit lodge). 

J11/L23 Warmquelle > Twyfelfontein (250 km - 4h de piste)

Nous poursuivons la visite de la région sauvage du Damaraland.



Balade pour découvrir le site des gravures rupestres de Twyfelfontein d'origine bushmen (comme le peuple San actuel). Observation sur le chemin d'orgues basaltiques et d'un site de bois pétrifié... Halte au très intéressant « Living Museum » de l'ethnie Damara. Démonstrations, danses... Camping à Madisa, 50 km plus au Sud. Vous passerez dans la région où se situe les derniers éléphants du désert (une sous-espèce d'une trentaine d'individus). Ces pachydermes vivent hors parc, et sont très rarement accessibles. Suspense ! 🏕️



J12/Ma24 Twyfelfontein > Massif du Brandberg > Spitzkoppe (300 km de piste – 4h)

Vous rejoindrez le célèbre massif du Brandberg, plus haut massif namibien qui dévoile des milliers de peintures rupestres. Court transfert qui permet une balade dans les koppjes qui longent l'Ugab en fin de matinée. Vous découvrirez la végétation endémique et la peinture de la Dame Blanche.

Continuation en direction du Spitzkoppe

et nuit au campement (rustique) communautaire (douche non garantie). Coucher de soleil prodigieux dans cet univers minéral hors du commun ! 🏕️

J13/Me25 Spitzkoppe > Walvis Bay (200 km – 3h)

Possibilité avant de rejoindre la côte de faire une marche à l'intérieur de cette petite réserve aux formations minérales fantasmagoriques.

Continuation vers Walvis Bay où vous dormirez dans une guest-house confortable. A noter que selon l'avancement des journées, votre guide pourra, ou non, faire un détour par le Moon Landscape, et vous montrera ce jour-ci ou un autre des Welwischias mirabilis, ces fameuses plantes préhistoriques !


Là encore, parmi les activités qu'il vous proposera, selon votre horaire d'arrivée, il y aura la découverte de la baie de Walvis, qui se trouve à deux pas de l'hôtel. Des milliers de flamants roses, accessibles à moins de 10 m de distance (probablement le meilleur spot au monde d'observation de flamants roses). Dîner au restaurant à votre charge. 2 nuits dans une guest-house ou un appartement-hôtel. 🏠


J14/J26 Walvis Bay – Swakopmund (80 km A/R)


Matinée consacrée à la découverte de cette fameuse baie peuplée de flamants et de plusieurs



colonies d'otaries à fourrure. En cette période de naissances, il est

indispensable de les approcher de la meilleure des façons : par la mer, en kayak. Ainsi on ne les effraie pas, et on les frôle de très près (elles nagent et jouent autour des kayaks). Cette excursion est pour tous niveaux, même si vous n'avez jamais fait de kayak et que vous ne savez pas nager ! En effet excellent encadrement, bon matériel, gilet de sauvetage, et surtout aucun courant ou vague car vous êtes à l'intérieur de la lagune. A midi vous aurez du temps libre pour visiter Swakopmund et déjeuner où bon vous semble. L'après-midi est lui aussi libre. Vous pourrez donc en profiter pour faire une excursion facultative (à vos frais) : survol en avion de la côte (paysages à couper le souffle), ou un tour en 4x4 vers Sandwich Harbour. Vous pourrez aussi simplement flâner dans Swakopmund (remarquable musée de minéraux), ou le long des berges de la lagune, depuis l'hôtel de Walvis (flamants roses...). Nous nous occuperons de l'aspect logistique lors de cet après-midi « à la carte ». (Moon Landscape est une excursion qui se fera probablement la veille en arrivant du Spitzkoppe, mais si personne n'est intéressé par l'excursion en avion ou en 4x4, elle pourra alors aussi se faire cet après-midi-là. Ce sera à l'appréciation de votre guide.) Dîner libre car vous aurez peu d'occasions de faire vos propres expériences culinaires... 

J15/V27 Walvis Bay > Solitaire > Sesriem (300 km - 5h de bonne piste)
Départ vers Solitaire. Déjeuner au restaurant dans cet hameau pittoresque. Là vous prendrez le café et un apple-pie, le plus délicieux du pays. Vous continuerez vers Sesriem, porte d'entrée du parc de Naukluft. Vous aurez peut-être le temps (sinon le lendemain) de vous balader dans le canyon de Sesriem avant d'aller assister au coucher de soleil sur une petite dune à 40 min de marche du camp. Retour au campement. Tentes. 2 nuits dans le campement du parc. Piscine. 

J16/S28 Sossusvlei 

Cette journée sera probablement la plus emblématique de votre séjour. Réveil une heure et demie avant le lever du soleil afin de rejoindre au plus vite Sossusvlei et ses dunes majestueuses.

La réputation mondiale de ces dunes tient à leur beauté, leurs couleurs, leurs dimensions (les plus élevées de la planète) mais aussi à ces surprenants « Vlei », des sortes de salars, d'anciens étangs



asséchés et blanchis par le sel. 3 bonnes heures de balade, afin de gravir pour les plus courageux la dune la plus haute, puis retour au camp. Piscine... En fin de journée, après les grosses chaleurs, vous irez probablement assister au coucher de soleil sur la dune Elim, ou la « 45 ». (Programme et ordre comme toujours indicatif, vous verrez sur place avec le guide, en fonction de la chaleur notamment.)

J17/D29 Sesriem > Lüderitz (465 km – 6h)

Nous emprunterons les magnifiques pistes du Sud, dont l'émblématique D707 (considérée comme la plus belle du pays) avec en toile de fond les dunes du Kalahari.

Nous descendrons jusqu'à Lüderitz, incroyable port allemand au milieu de nulle part. Passage par le point d'eau où les chevaux sauvages du désert namibien viennent s'abreuver au crépuscule. Une nuit dans un appartement/hôtel, ou guesthouse.



J18/L30 Lüderitz > Kolmanskop > Keetmanshoop (350 km – 3h30)

Visite du deuxième port du pays et déjeuner « poissons » sur le front de mer.



L'après-midi balade le long de l'Océan, vers Diaz Point, où les Portugais qui furent les premiers Blancs à mettre le pied en Namibie, érigèrent une croix. Paysage minéral, venté, torturé, dantesque... Possibilité en option de faire une sortie en mer (dauphins, otaries...). Transfert dans l'après-midi dans la « grande » ville (17 000 habitants) du Sud : Keetmanshoop. Intéressante église rhénane. Nuit confortable en appartement.

J19/Mardi 1^{er} Décembre Keetmanshoop > Mariental (250 km – 3h)


Vous découvrirez les fameux arbres à carquois, sorte de dragonniers endémiques... Mais aussi quelques fantaisies, comme des fossiles de Mesosaurus et le « Giants Playgrounds ».

Nous poursuivrons notre route au travers des contreforts du Kalahari vers Mariental où nous passerons la nuit à l'hôtel. Mini-dunes, et toujours des animaux sauvages (autruches, oryx... et peut-être des suricates, c'est leur région). Possibilité de se balader dans les dunettes alentours. Vous aurez surtout l'occasion de faire en fin d'après-midi un « bush-walk » en compagnie des San, ces fameux Bochimans qui furent les premiers à peupler l'Afrique Australe et qui ne sont aujourd'hui qu'environ 60 000, principalement dans cette région autour de Mariental, en bordure du Kalahari. Diverses activités vous seront proposées par la communauté locale, comme la reconnaissance des plantes et racines dans la brousse. Une maison reproduit leur habitat séculaire. Il faut savoir que ce peuple est en souffrance car on lui interdit de vivre comme il a toujours su le faire depuis des milliers d'années... La chasse leur est interdite, ... ce qui pour des chasseurs-cueilleurs nomades représente la fin de leur civilisation. Afin de





conserver quelque peu leur savoir-faire, et retrouver un semblant de dignité en nous faisant découvrir leur culture, quelques communautés ont pris l'initiative de créer ce qu'ils appellent des « living museum ». C'est tout à fait appréciable, d'autant plus qu'ils sont particulièrement charmants (et discrets), bien plus attachants que les Himbas. Vous aurez l'occasion de les

soutenir en achetant de l'artisanat, principalement des bijoux à base de graines et d'œufs d'autruche. 

J20/Mercredi 2 Décembre Mariental – Windhoek Airport (300 km – 3h)

Bonne route goudronnée jusqu'à l'aéroport.

Vol en tout début d'après-midi (14h30 avec Ethiopian).

Déjeuner dans l'avion. Vol nocturne.



J20/Mercredi 2 Décembre Arrivée à destination le matin. (CDG à 5h30)

CONDITIONS

De 4 à 11 participants.

Cette aventure se veut avant tout conviviale.

Vous disposerez de 4x4 équipés safari (tente sur le toit) à 4 par véhicule. Axel, littéralement amoureux du pays, conduira l'expédition. Certains participants pourront conduire les autres 4x4 au nombre de 3 maximum.



Lors des campings, et à midi, les repas sont préparés par l'équipe, l'apéro et les vins sont compris.

Une partie des nuits se feront en camping (55%). Nous disposons d'un bon équipement: les tentes sont spacieuses, et nous vous fournirons un matelas et un sac de couchage.

Vous passerez 2 nuits dans l'avion, 18 nuits sur place, dont 8 en « dur », que ce soit en lodge, ou guesthouse/hôtel

ou appartement-hôtel basique.

Cette formule est intéressante car généralement sont proposés soit des circuits confort en lodge, donc très chers, et courts, soit des itinéraires + longs à prix abordables mais tout (ou presque) en camping. Le résultat est pesant et diminue le plaisir général. En faisant du moitié/moitié, et en ménageant quelques étapes à faible trajet kilométrique, nous prenons soin de vous garantir un voyage plaisant et équilibré.

Vous camperez toujours dans des zones aménagées avec douches (souvent chaudes) et sanitaires. Un confort minimal sera donc assuré. Par rapport à du camping traditionnel, on pourrait même parler de confort maximal...

Quelques restaurants sont prévus, notamment les soirs dans les lodges, ainsi que du temps libre. Généralement pique-nique à midi (salades, fruits, café...) et barbecue le soir autour d'un feu ... avec de très bonnes grillades à base de gibier : zèbre, kudu, oryx, élan du Cap (selon possibilité d'achat)... Le tout arrosé de bons vins d'Afrique du Sud... En Namibie, il est régulièrement possible de s'approvisionner en produits frais, et le véhicule dispose d'un frigo, la nourriture en camping est donc très variée.



Lors de ces soirées 'nature' la participation de tous sera appréciée. Une aide pour mettre la table, faire la vaisselle, débarrasser, si elle est partagée ne sera lourde pour personne, et source de bonne humeur, de convivialité...

Dans les étapes citadines, nous préférons vous laisser libres d'opter pour les restaurants de votre choix, ce qui vous permettra de faire vos propres expériences, et de faire des « break » bénéfiques.

Au moins une ou 2 expériences dans des lodges « luxueux ».

Attention, le choix définitif des hébergements ne se fera qu'une fois le groupe constitué, et selon les possibilités de départ. Il y a très peu d'hébergements dans certaines régions, des inversions peuvent se produire. Mais globalement cela restera du 50/50 entre les logements en dur, et sous tente.

L'itinéraire frôlera les 5000 km, dont 70% sur des pistes. A noter que le réseau est dans son ensemble bien entretenu, les pistes sont larges et « damées » régulièrement permettant des vitesses d'environ 80 km/h... Cependant vous ne serez pas à l'abri de passer par un tronçon en « tolle ondulée » si la « racleuse » n'est pas passé récemment.

Niveau sportif : quelques randonnées ne dépassant pas 3h. Il faut savoir qu'aucune marche n'est obligatoire, ce circuit est ouvert à tous, quel que soit votre niveau de marche.

Il fera chaud, voire très chaud, avec une ou deux pluies possibles. Cependant la chaleur est très acceptable car sèche. Pas de moustiques, les nuits resteront relativement fraîches, les conditions sont donc très agréables. **Pas de vaccin obligatoire ni de visa requis pour les européens. Il faudra cependant effectuer un test PCR dans les 72h avant le départ, et le présenter à l'aéroport.** De plus amples informations sur la fiche technique. Assurance spéciale COVID.







NOS POINTS FORTS

- L'itinéraire de loin le plus complet du marché, allant du grand Sud à Epupa Falls, le tout à un excellent rapport qualité/prix, incluant toutes les dépenses (hormis quelques repas), y compris vins et apéros !
- Une formule unique alliant confort (8 nuits en lodge/hôtel + restaurants) et économie (9 nuits en camping) et équilibre dans les temps de trajet (3 étapes où vous serez 2 nuits d'affilées, et quelques demi-journées de repos) ;
- La convivialité d'un petit groupe limité à 12 ;
- Un circuit bien rôdé que nous reconduisons pour la neuvième année consécutive... Chaque année nous apportons de petites adaptations/améliorations.
- Le professionnalisme de notre staff. Encadrement par Axel, fondateur d'Autentika, qui avait mis en place les premiers circuits. Bon cuisinier.
- Les dunes de Namibie sont féeriques, mais seulement accessibles officiellement via Sesriem. 2 nuits sur place vous permettront d'en profiter davantage ;
- Rencontres qualitatives avec les populations locales, qu'elles soient « typées » comme les Himbas, mais aussi les Damara et le peuple San (très peu proposé) ;
- Traditionnellement les voyagistes proposent l'observation des otaries à Cape Cross, derrière une balustrade. Nous avons choisi une approche bien plus « interactive », en kayak de mer !






TARIF

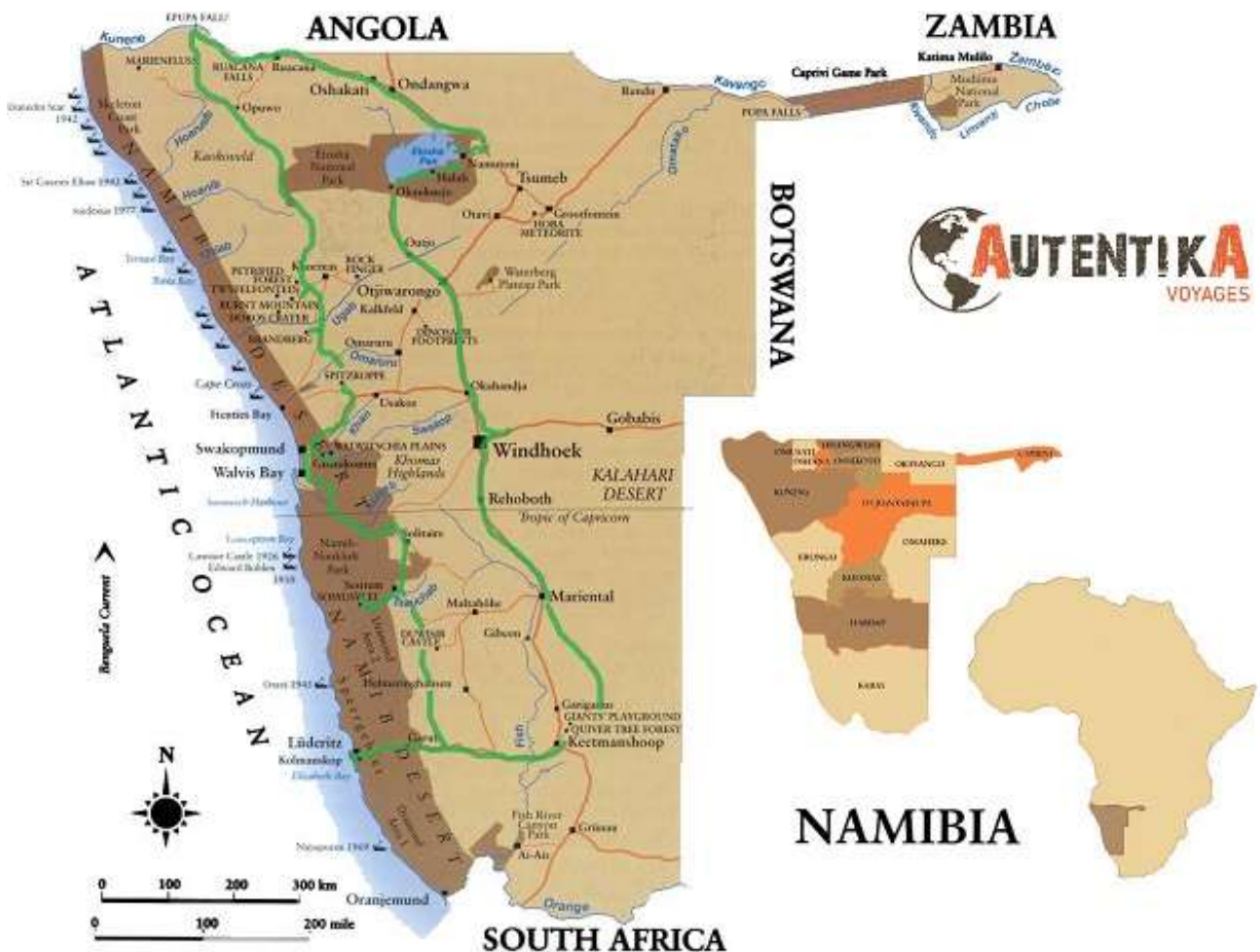
21 Jours : 2700 € + vol A/R (à partir de 650 €)

Ce prix comprend

-  Toute la logistique, en 4X4/camion « safari » avec chauffeur (ou 4x4 si petit groupe)
-  Tous les repas à partir du dîner du J2 et jusqu'au petit-déjeuner du J20 (certains peuvent être pris au restaurant mais généralement les repas seront préparés par votre guide-cuisinier) sauf ceux des temps libres.
-  L'hébergement (8 nuits en « dur » dans les villes et à certaines étapes pour se « requinquer », et 10 en campements (tentes, matelas et sac de couchage fournis) aménagés (douches, sanitaires...)
-  La plupart des boissons. Eau minérale à disposition. En camping, apéros, bières et vins sud-africains sont inclus. Le guide se réservera le droit de limiter la consommation en cas d'abus.
-  Un accompagnateur Autentika français (Axel) connaissant bien la zone, et sachant conduire et cuisiner.
-  Toutes les entrées des parcs, et autres excursions, y compris les activités chez le peuple San, le Living Museum des Damaras, les cadeaux chez les Himbas, et le kayak de mer.

Ce prix ne comprend pas

-  Le vol international compris entre 600 et 700 €
-  Repas ou boissons lors de vos temps libres dans les villes : Windhoek (que si on arrive avant midi, dans ce cas déjeuner libre), Walvis Bay / Swakopmund (1 déjeuner + 2 dîners) et Opuwo (midi). Donc 4 repas (voire plus selon vos horaires d'avion aller et retour) non compris. On peut manger pour 5 à 20 € par repas.
-  Pourboires éventuels. Les dépenses personnelles : l'artisanat est très riche (assez cher) et peut représenter un vrai budget
-  L'assurance multirisques spéciale Covid obligatoire (remboursement intégral si le test est positif avant de prendre l'avion) + frais de dossier à 50 €
-  Toute activité optionnelle, comme celles proposées dans les lodges (rafting...)



AUTENTIKA -21 rue Mulsant 42300 ROANNE – axel@authentika.fr – 09.52.62.43.23 – www.authentika.fr
Siret : 818 398 588 000 25 / N° TVA FR76 818 398 588 / N° Agrément tourisme : IM042160004