



AUSTRALIE

DE MELBOURNE A DARWIN EN PASSANT PAR ULURU ET LA GREAT OCEAN ROAD

L'Australie, avec ce parfum de bout du monde, fascine nombre d'entre nous ! Cette île-continent rassemble une diversité de paysages sans égal. L'essentiel de sa faune et de sa flore est endémique et unique. C'est l'un des pays qui fait le plus rêver ! Comme vous le savez, l'Australie est immense et de part sa dimension, elle recèle différents climats. Impossible donc de tout faire d'un coup. Nous avons choisi de nous concentrer sur des zones cohérentes (question climat) et représentatives par rapport à vos attentes. Voici une grande traversée du Sud vers le Nord, que nous vous proposons en 4 semaines : depuis Melbourne l'Européenne, à Adélaïde en passant par la fameuse Great Ocean Road, puis une remontée jusqu'à Uluru, au centre du pays, afin d'expérimenter l'Outback et d'admirer un coucher de soleil inoubliable devant le plus grand monolithe de la planète... La quatrième semaine, optionnelle, permet de rejoindre Darwin et la zone tropicale de l'île-Continent. Un kaléidoscope passionnant !

SEJOUR



Du **19 Avril** au **16 Mai 2022**



28 jours + extension
Sydney



Tout inclus



12 personnes



4500 € + vol
Voyage fractionnable

Ce document constitue l'offre préalable légale faite aux consommateurs, conformément aux dispositions de l'article R211-4 du code du tourisme. MISE à JOUR : 01/11/2020

ANNULE ET REMPLACE TOUTE VERSION PRECEDENTE

CONDITIONS

Bien que prisée, cette destination ne figure néanmoins pas dans les circuits les plus populaires. Et pour cause ! La distance, le prix de l'aérien, le coût de la vie sur place (bien plus cher qu'en France) sont des freins qui paraissent insurmontables. Les rares circuits qui y sont proposés (et qui partent rarement !), sont inabornables car ils suivent le schéma classique : hôtel, minibus privé avec chauffeur, restaurant, guide local. La facture grimpe vite ! Cette formule n'est pas vraiment adaptée à la visite « bon marché » de ce pays. Il serait préférable de louer un véhicule et de tout faire en individuel. Seulement voilà, cela sous-entend parler anglais, conduire à gauche, et prendre le temps nécessaire pour se construire un itinéraire, réserver les hébergements... Voilà pourquoi, afin de rendre accessible cette destination, et de pouvoir vous proposer la solution la plus économique du marché, nous avons adopté la formule la plus adaptée aux pays riches, que nous pratiquons déjà en Nouvelle-Zélande, à Hawaï et en Islande : location et conduite par nous-même de véhicule(s), nuits en *back-packers* (auberge de jeunesse) en chambre avec lits multiples et bien souvent sanitaires communs. Cela permet de disposer le soir d'une cuisine et donc de se préparer de bons dîners entre nous. Ceci dit les vacances ne doivent pas être des lieux de « privations » et d'inconfort... Nous avons donc choisi d'équilibrer la qualité des hébergements en faisant un mix entre chambres doubles (la moitié du temps), et chambres à partager. Parmi ces dernières, quelques auberges de jeunesse, mais surtout des bungalows ou des maisons entières du style Airbnb. Lorsque les nuits se feront en hôtels traditionnels, sur la base de doubles/twins, dîner au restaurant. Un mois de séjour, ce n'est pas rien, il sera essentiel pour nous, afin de garantir la bonne humeur et le 'moral des troupes', de trouver le juste équilibre entre économies et confort. Ces conditions certes plus spartiates qu'un circuit traditionnel, permettent de limiter les coûts, et de vivre une belle expérience d'un voyage « entre amis » ! Beaucoup de souplesse et du temps libre dans les différentes villes...

Ce voyage est avant tout convivial.

L'Australie est un beau pays, mais riche, occidental, qui plus est aux antipodes (frais d'avion), donc pour rendre son coût accessible, il n'est pas envisageable de fonctionner avec les formats habituels : hôtel, minibus privé avec chauffeur, guide local, restaurants... La note serait trop salée ! Vous n'avez qu'à regarder les prix que pratique la concurrence !

A l'instar donc des autres pays occidentaux, et nordiques (Australie, Islande, USA, Patagonie...) nous proposons une formule de type « voyage-entre-amis », en mode éco, limite « aventure » :

- Hébergements en « dur », certes, mais pour moitié dans des auberges de jeunesse, en chambre multiples (généralement 4 participants),
- Repas préparés et pris en commun (il y a des cuisines équipées dans chacun de ces établissements, car un restaurant coûte en moyenne 25/30 €), ponctués d'une douzaine de restaurants, pour l'équilibre, et diversifier les expériences culinaires ;
- Déplacement : votre accompagnateur(trice) français conduira un minibus. Mais selon la configuration du groupe, il est envisageable d'avoir 2 voitures, dont l'une conduite par un participant volontaire. Les quinze derniers jours seront plutôt réalisés par un prestataire français local avec un camion/bus aménagé.

Vous serez un mini groupe, 12 participants maximum.

Quelques marches, y compris à la journée, seront proposées mais rien d'engagé ni d'obligatoire. Des plans B seront proposés aux non-marcheurs.

Ce voyage est donc pour tous. Niveau de confort tout à fait satisfaisant.

Quelques heures de route (3500 km), mais au travers de paysages magnifiques et sur des routes désertes. Mais les arrêts seront multiples pour alléger ces temps de trajet.

Climat : Un des meilleurs mois de l'année. L'équivalent de septembre dans notre hémisphère. En avril/mai, les grosses chaleurs de Sydney et Adelaïde s'estompent, nous rentrons dans l'hiver, ce qui permet de visiter l'intérieur des terres, désertique, et la zone nord tropicale.

PROGRAMME INDICATIF

J1/Mardi 19 Avril 2022 **Votre aéroport > Melbourne**

Il faut généralement 2 jours pour arriver en Australie. Vol nocturne.

J2/Me20 **en Vol**

Arrivée généralement le soir à Melbourne, ou le lendemain matin. Accueil par votre accompagnateur Autentika.

Installation pour 2 nuits en centre-ville.

J3/J21 **Melbourne**

C'est une ville très riche artistiquement mais aussi le centre de la gastronomie. Atmosphère très européenne. Visite avec votre accompagnateur, ou de façon libre, à votre rythme si le vol vous a trop fatigué. Découvrez Federation Square, une petite place au parvis vallonné dans le centre, qui est le principal lieu de rassemblement.

J4/V22 **Melbourne > Apollo Bay (200 km - 2h15)**

Départ pour la célèbre Great Ocean Road. Cette portion de route côtière se fraie un chemin à travers un

paysage de criques, de falaises et de belles plages. C'est pourquoi elle est si réputée ! La route commence peu

après Melbourne et se finit avant Adelaïde. Première étape :

Appollo Bay. C'est l'un des plus agréables villages. Synonyme de festivals de musique, des Otways et de belles plages...

Nuit à Appollo Bay dans une maison.



J5/S23 Appollo Bay > Port Fairy (190 km - 2h45)

Continuation vers Port Fairy, petite bourgade côtière fondée en 1835 par des pêcheurs à la baleine et des chasseurs de phoques. C'est désormais une destination touristique haut de gamme qui ravie les visiteurs avec : ses édifices en « bluestone » (sorte de basalte), ses maisons blanchies à la chaux, ses bateaux colorés et ses rues arborées. Possibilité d'effectuer le fameux parcours de randonnées des naufragés « Shipwreck Walk ». **Nuit à Port Fairy en auberge en chambre.**

J6/D24 Port Fairy > Parc National de Grampians (140 km - 2h)

Aujourd'hui, nous prendrons la route en direction de Parc National des Grampians. Terrain de jeu favori des randonneurs, quartier général des amateurs de grimpe, sanctuaire de faune et de flore mais également site d'art aborigène le plus important du sud-est de l'Australie, le parc national des Grampians est l'un des plus populaires de l'État ! Les Grampians préservent plus d'un tiers de la flore victorienne, bon nombre d'animaux, dont une quarantaine



d'espèces de mammifères et plus de 200 espèces d'oiseaux. Première découverte. **Installation pour deux nuits dans une maison aux abords du parc.**

J7/L25 Parc National de Grampians

Journée consacrée à la visite du parc. Au programme : randonnées, vues panoramiques, paysages montagneux, cascades (Mc Kenzie Falls), forêt... Mais aussi la possibilité de visiter le centre culturel Aborigène de Brambuk **Deuxième nuit au parc.**



J8/Ma26 Parc National de Grampians > Robe (3h30 - 300 km)

A la fin des activités. Nous reprendrons la route vers Robe ! Un village relaxant et

plein de charme qui réserve un accueil chaleureux. Il est agréable de se promener dans les rues du village. Situé sur la Guichen Bay, Robe était autrefois le troisième port le plus important de l'état. Aujourd'hui, Robe est connu comme une station balnéaire où l'on prend le temps de vivre. C'est d'ailleurs un excellent endroit pour déguster du homard dans l'un des restaurants de la vieille ville ! Balade autour du lac... **Nuit à Robe dans un motel**

J9/Me27 Robe > Port Elliot (3h45 – 320 km)

A la fin des visites, nous longerons la côte et profiterons de somptueux points de vue ! Arrêt au Lac Alexandrina puis à Port Elliot et Victor Harbor. Baignade possible puisque nous serons à Horseshoe Bay, un croissant de sable orange propice à la baignade ! **Nuit à Port Elliot.**



J10/J28 Port Elliot > Kangourou Island (route + ferry)

Route vers Cape Jervis afin de prendre un car-ferry pour rejoindre l'île et la principale ville de Penneshaw. Départ à 9h00, 45 minutes de traversée. Longtemps dénudée d'infrastructures, l'île est aujourd'hui une destination prisée pour les amoureux de la nature. La faune et la flore sont riches : phoques, oiseaux, dauphins, échidnés, kangourous... Pour la petite histoire, l'île a été cartographiée en 1802 par un explorateur Français Nicolas Baudin, c'est pourquoi aujourd'hui encore, elle garde de nombreux noms français. Découverte de l'île, la belle plage de Stokes Bay et ferez une promenade autour d'Ironstone Hill, afin d'essayer de trouver des wallabies. Possibilité d'excursion en bateau (à votre charge) mais aussi de plongée et de faire du snorkeling. 2 Nuits sur l'île, à Kingscote ou autre.



J11/V29 Kangourou Island (200 km - 3h)

Cap au sud de l'île pour découvrir Seal Bay, lieu où vous aurez la possibilité de voir de près une colonie de lions de mer. Mais aussi Little Sahara et ses grandes dunes de sable blanc!

Continuation vers le Hanson Bay Wildlife Sanctuary. Vous y observerez des koalas nichés dans les eucalyptus ainsi que des kangourous. Vous continuerez vers le Flinders Chase National Park et ses

«Remarkable Rocks», d'énormes blocs de granit sculptés par la nature. Profitez de la deuxième nuit sur l'île pour contempler un magnifique ciel étoilé. Nuit sur l'île, à Kingscote.

J12/Samedi 30 Kangourous Island > ferry > Adelaïde (110 km – 1h40)

A 8h30 retour en ferry. Puis route vers Adelaïde.

Adelaïde est l'une des principales villes d'Australie, célèbre pour son Grand Prix de Formule 1... et surtout pour ses vignobles. Sophistiquée, cultivée et détendue telle est l'image d'Adelaïde. **Visite libre de la ville l'après-midi.** La plupart des principaux sites sont accessibles à pied. Ne manquez pas le Central Market et ses 250 étals, le Jardin botanique et le National Wine Center.



Possibilité d'arrivée à Adelaïde et de commencer le voyage ce-jour. A l'inverse, possibilité de rentrer en France ce jour ou le lendemain matin et de ne pas effectuer la dernière partie du voyage.

J13/Dimanche 1^{er} Mai Adelaïde > Hawker (400 km - 4h30)

Départ ce jour avec Xavier, un français expatrié en Australie qui connaît très bien cette région ! Route vers le nord, en chemin arrêt à Clare Valley, région viticole exceptionnelle pour y faire une dégustation de vin. Puis passage par les villes fantômes du Midnorth. Arrivée à Hawker en fin d'après-midi, nuit au motel.

J14/L2 Hawker > Ikara Flingers (440km - 5h)

Changement d'atmosphère, après les paysages verdoyants du sud. Place au désert et à des formations minérales étonnantes. Route vers Flingers, ancienne chaîne de montagne désertique dans le Nord. Visites des Flinders Ranges avec. Visite des gorges de Bunyoro et Brachina qui présentent une richesse géologique et une faune abondante dans ce paysage escarpé Installation dans l'emblématique Wilpena Pound resort. **Dîner libre, nuit en bungalow.**



J15/Ma3 Ikara Flingers > Marree (235 km – 3h)

Selon le temps, fin des visites non effectuées la veille

Nous prenons la route en s'arrêtant aux falaises d'ochre, suivi par une visite chez Talc Alf un artiste du bush excentrique qui fait des sculptures avec du talc. Puis continuation et visite du ventre Aborigène d'Arabanna où nous pourrions apprécier l'art local.

Un peu de temps libre pour avoir l'occasion d'admirer de nombreuses reliques du passé de cette ville historique et découvrir son rôle avec la ligne de chemin de fer maintenant abandonnée, le légendaire Ghan, qui rejoignait Alice Springs. Nous arrivons à Marree, campement pour la nuit au Drovers Rest. Nuit en bungalow.

J16/Me4 Marree > Coober Pedy (370 km – 4h30)

Nous traverserons la zone la plus sèche de toute l'Australie ! Nous longerons l'ancienne voie de chemin de fer du Ghan. Arrêt aux sources thermales de Coward Springs et à William Creek, pub isolé en plein milieu du désert : 7 habitants ! Puis traversons Anna Creek, le plus grand ranch au monde (24,000km carrés) et la clôture des dingos (longue de 5300 kms). Visite d'une église troglodyte. Puis Arrivé à Coober Pedy Tour guidé (ce jour ou le lendemain) où vous apprendrez tout sur l'industrie de l'opale. Ce soir, nous dormons comme les locaux, dans des grottes aménagées sous terre. Nuit en hôtel sous terrain.

J17/J5 Coober Pedy > Kulgera (415 km – 4h)

Fin des visites. Puis nous prendrons la route vers le nord ! Visite des Breakaways, formation rocheuse aux couleurs intenses où a été tourné une partie des films Mad Max et Priscilla Reine du Désert. Continuation de la route et arrivée à Kulgera en fin de journée, petit pub isolé, où les routiers s'arrêtent avec leurs Road Train (camion de routier avec 2 à 5 remorques) pour s'y reposer. Nuit en bungalow.



J18/V6 Kulgera > Yulara (320km – 3h30)



Randonnée à travers la magnifique Vallée des Vents, notre chauffeur nous fait découvrir les croyances et traditions des aborigènes de la région suivie du déjeuner (libre). Nous passerons l'après-midi à Kata Tjuta (Les Olgas).

Nous regardons le coucher du soleil sur le monolithe sacré avant de retrouver notre Bungalow pour un dîner au feu de bois. Nuit en bungalow.

J19/S7 Uluru (Ayers Rock) >

Kings Canyon

Ce matin, visite du centre culturel de Uluru suivi par une randonnée autour du rocher sacré afin d'en apprécier la grandeur majestueuse, ses trous d'eau et ses peintures rupestres.

Puis nous prendrons la route en direction de Kings Canyon avec quelques haltes : l'une pour Curtin Springs, une ferme de bétail. L'autre pour admirer le Mont Conner (Mésa Géant) et les lacs salés. Arrivée en fin de journée à Kings Creek Station, une ferme d'élevage de dromadaires. Installation du camp suivi par un Dîner, nuit bungalow safari.



J20/D8 Kings Canyon > Alice Springs

Découverte du parc national de Watarka. Nous grimpons jusqu'en haut du Canyon à travers les coupoles de grès et redescendons vers le "Jardin du Paradis". Déjeuner pique-nique. Puis route vers Alice Springs. Installation pour 2 nuits, au Motel.

J21/L9 Alice Springs

Journée libre pour visiter l'école de l'air où les professeurs donnent des cours par radio aux enfants de niveau école primaire qui vivent dans les zones isolées de l'Outback. Vous pouvez aussi visiter la base des médecins volants 'Royal Flying Doctors' qui se déplacent en avion pour soigner les malades. **Ce soir, dîner libre au restaurant Bojangles** - style saloon du Far West. Nuit au motel.

Encore une possibilité d'écourter le circuit, avec un vol ce jour-là vers l'Europe, sans doute via Sydney (où une extension peut s'organiser facilement).

J22/Ma10 Alice Springs > Wauchope (380 km – 4h)

Nous passerons le tropique du Capricorne ! Arrêt à Ti Tree, dans une petite galerie, pour pourquoi pas acheter de l'art aborigène local. Petite halte à Barrow creek pour visiter le relais du Télégraphe. Arrivée en fin d'après midi à Wauchope, petit pub isolé où les routiers s'arrêtent avec leurs Road Train (camion de routier avec 2 à 5 remorques). Coucher de soleil sur les étonnantes formations rocheuses de Devils Marbles, site considéré sacré par les Aborigènes Dîner, nuit, en bungalow.



J23/Me11 Wauchope > Daly Water (540 km – 5h30)

Longue journée de route pour quitter le désert rouge et retrouver une végétation semi-tropicale ! Très beaux paysages et haltes pour se dégourdir les jambes. Visite du du Nyinkka Nyunyu Aboriginal Cultural centre. Et arrêt à Arrêt à Tennant Creek. Arrivée au

Daly Water pub, renommé dans le Territoire du Nord pour son atmosphère de l'Outback typique Australien, pour une soirée animée. **Dîner libre, au Motel.**

J24/J12 Daily Water > Katherine (270 km – 3h)



Aujourd'hui bain dans les sources thermales de Mataranka, une oasis entourée de palmiers. L'autre partie de la journée sera consacrée à une croisière dans les magnifiques gorges de Katherine. Dîner, nuit au Motel.



J25/V13 Katherine > Jabiru (300 km – 3h)



Découverte des superbes chutes d'Edith. Déjeuner à Pine Creek. Puis continuation vers Cooina où nous effectuerons une croisière sur le lagon des Yellow Waters pour découvrir des milliers d'oiseaux, des buffles d'eau et surtout les fameux crocodiles du 'Top End'. Ensuite départ pour le second site de peinture rupestre Nourlangie Rock datant de 20,000 ans et qui offre une vue impressionnante sur l'escarpement d'Arnhem Land. Installation à Jabiru, dîner, nuit en bungalow.

J26/S14 Jabiru > Darwin (250 km – 2h40)

Visite du site rupestre Aborigène de Ubirr. Pique-nique au bord d'un billabong pour admirer des centaines d'oiseaux de toutes espèces. Puis route en direction de Kakadu National Park nommé au Patrimoine Mondial de l'Unesco pour sa valeur naturelle et culturelle Traversée de la plaine de Marrakai et de la South Alligator river. Nuit à Darwin.



J27/D15 Darwin > Vol

Envol ce jour en direction de la France. Vol interne possible en direction de Sydney. Repas libres ce jour. Transfert aéroport.

Extension possible à Sydney.

J28/Lundi 16 Mai 2021
Arrivée en Europe






TARIF

Groupe de 5 à 10 participants + accompagnateur. 28/29 jours (selon vols).








Prestation tout compris : **4500 € + vol.**

Le vol international vers l'Australie n'a jamais été aussi économique. Normalement autour de **1000 €**, 1200 maxi si on s'y prend tardivement, ou alors avec les cie Premium. Mais il est possible de l'avoir pour 800 à 900 € en transitant par des cies asiatiques low-cost, ou les chinois. Nous consulter.

Le prix comprend

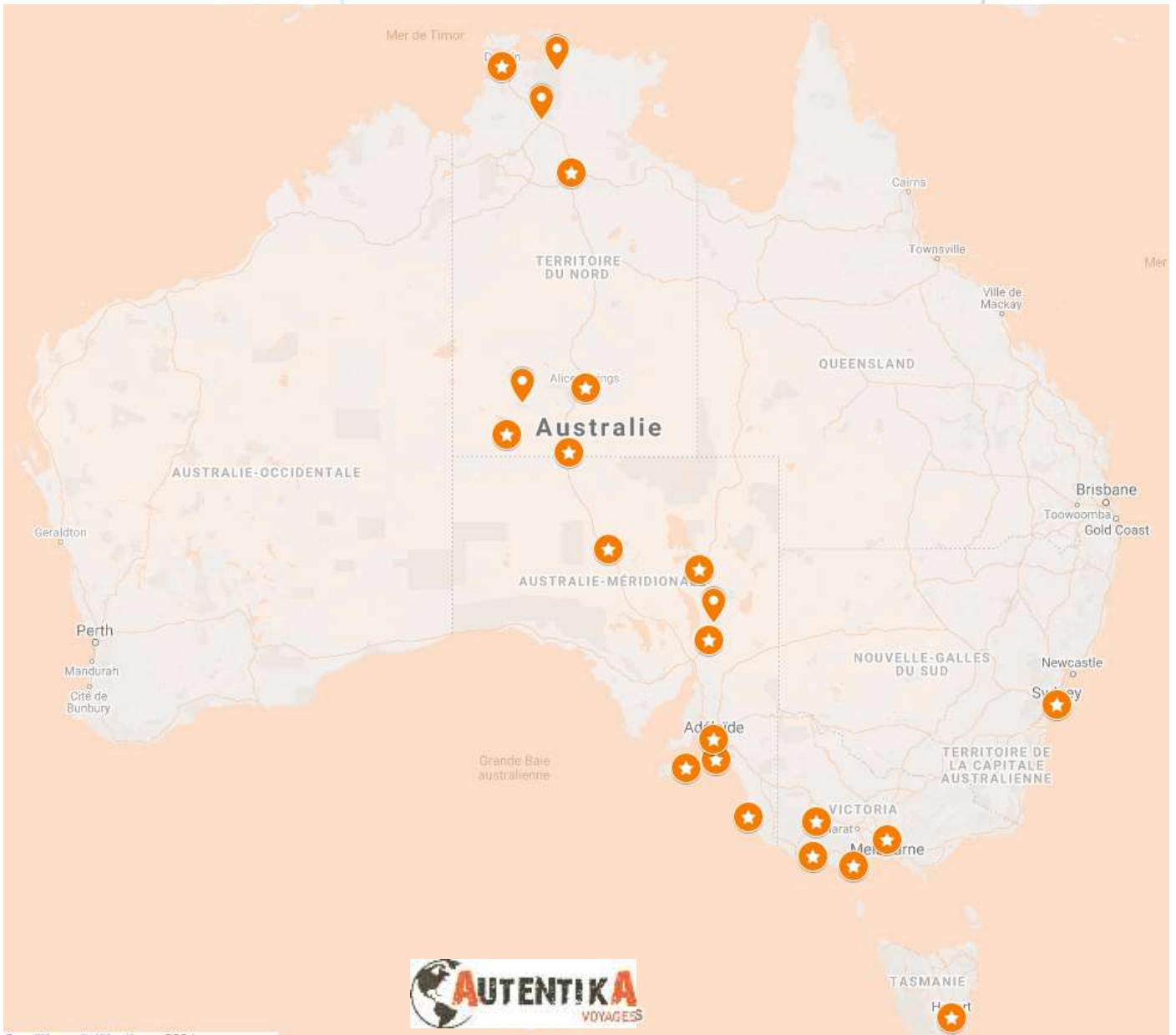
-  Toute la logistique en transport privé ou public.
-  Tous les hébergements, en hôtel, guest-house, auberge de jeunesse, parfois en chambre à partager (2 à 4 personnes). Les hôtels sont confortables, les sanitaires peuvent être communs.
-  Un accompagnateur Autentika, qui conduira et fera la cuisine, et/ou un guide local francophone d'Adelaïde à Darwin.
-  Presque tous les repas (pique-niques, dîners préparés dans les hébergements, snacks, parfois des restaurants, à la discrétion de l'accompagnateur).
-  La logistique pour se rendre aux sites mentionnés dans le programme.

Le prix ne comprend pas

-  Les musées dans les villes que vous pourriez visiter dans vos temps libres.
-  Toutes les entrées (zoo, parcs...), compter de 100 à 300 €, selon vos attentes.
-  Les dîners à Melbourne et Adelaïde, en tout **6 repas** répartis sur le séjour.
-  Les boissons alcoolisées dans les restaurants.
-  Le vol International multide destination (que nous pouvons vous inclure) : arrivée Melbourne, départ Darwin, ou Ayers Rock/Alice Spring si pas d'extension.
-  Les frais de dossier et une assurance *Multirisque* très complète à 100 €/p, obligatoire car incluant le risque Covid.
-  Pourboires et dépenses personnelles.

SAS **AUTENTIKA** -21 rue Mulsant 42300 ROANNE – axel@autentika.fr – 09.52.62.43.23 – www.autentika.fr

Siret : 818 398 588 000 25 / N° TVA FR76 818 398 588 / N° Agrément tourisme : IM042160004



Conditions d'utilisation - 300 km

